
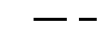









# Zonage

FEUILLET 02/02 - INTÉRIEUR PU

Ce plan fait partie intégrante du Règlement de zonage no. 496-xx de la Ville de Pont-Rouge

## LÉGENDE

-  Limite de Pont-Rouge
-  Limite municipalité voisine
-  Limite du périmètre d'urbanisation
-  Limite de zone
-  Limite de lot
-  Voie ferrée
-  Ligne de transmission d'énergie
-  Plan d'eau
-  Cours d'eau

## RÉSEAU ROUTIER

-  Régionale
-  Locale
-  Urbaine

### Modifications au Règlement de zonage

No. du règlement	Entrée en vigueur
496.18-2018	2018-12-17
496.19-2018	2018-07-23
496.22-2018	2018-12-20
496.23-2018	2019-03-25
496.26-2019	2020-03-02
549-2020	2020-04-24
496.28-2020	2020-10-22
496.29-2020	2021-02-19
496.30-2021	2021-07-15
496.31-2021	2021-10-04
496.33-2021	2022-07-17
572-2022	2023-02-17
496.37-2023	2023-08-18
496.38-2023	2023-08-18
496.39-2023A	2024-02-22
496.39-2023B	2024-02-22
582-2023	2024-02-22
496.40-2024	2024-08-06

### Références cartographiques :

MRC de Portneuf  
Ville de Pont-Rouge

Numéro du projet : 2401-018  
Format original : 11x17  
Projection : NAD 83 (CSRS) / MTM zone 8  
Dernière modification : 2024-11-20

